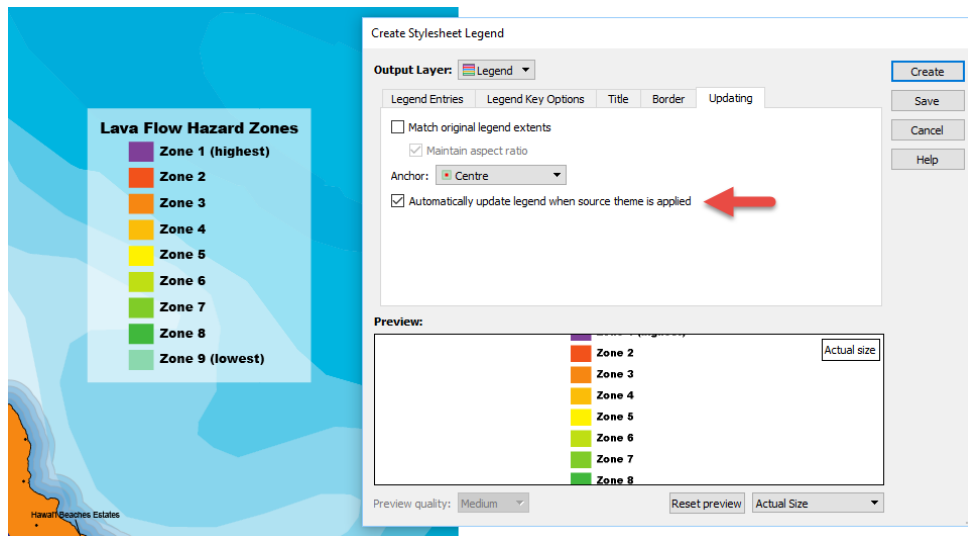


MAPublisher 10.1 新功能和特性



MAP 主题修改时自动更新现有的图例。

当图例项目在主题中更新时，MAP 主题图例现在可以自动更新。如果您正在为地图进行配色的微调，并且不需要手动更新图例，这将节省很多时间。



从路径文本创建线条的新功能。

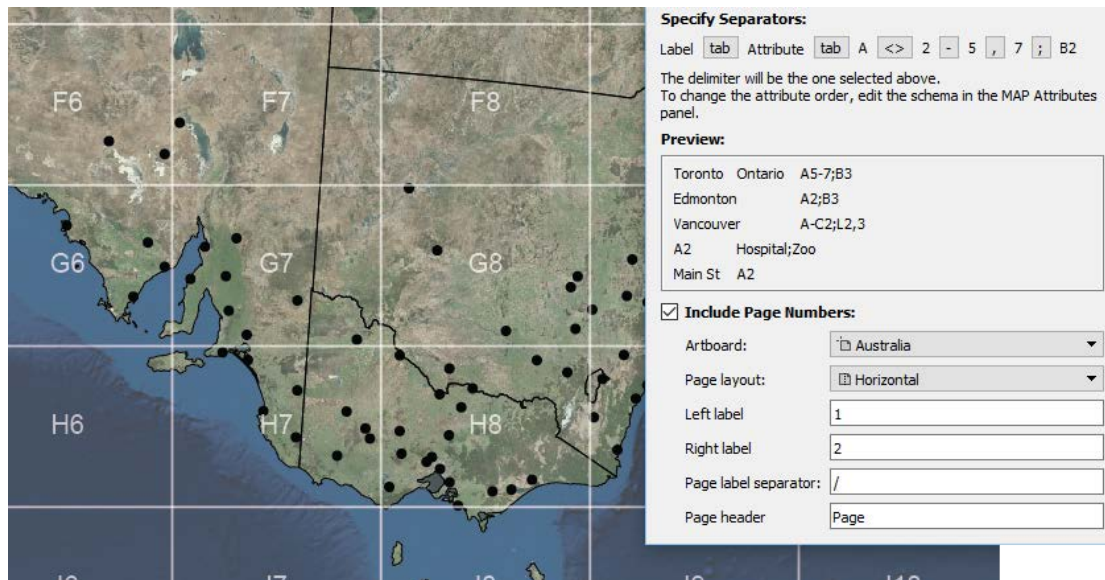
根据路径文本创建一条线。该文本实用程序可以应用于特定图层上的文本，特定的 MAP 视图上，整个文档上或仅选定的文本。

Papa Bay Estates

Papa Bay Estates

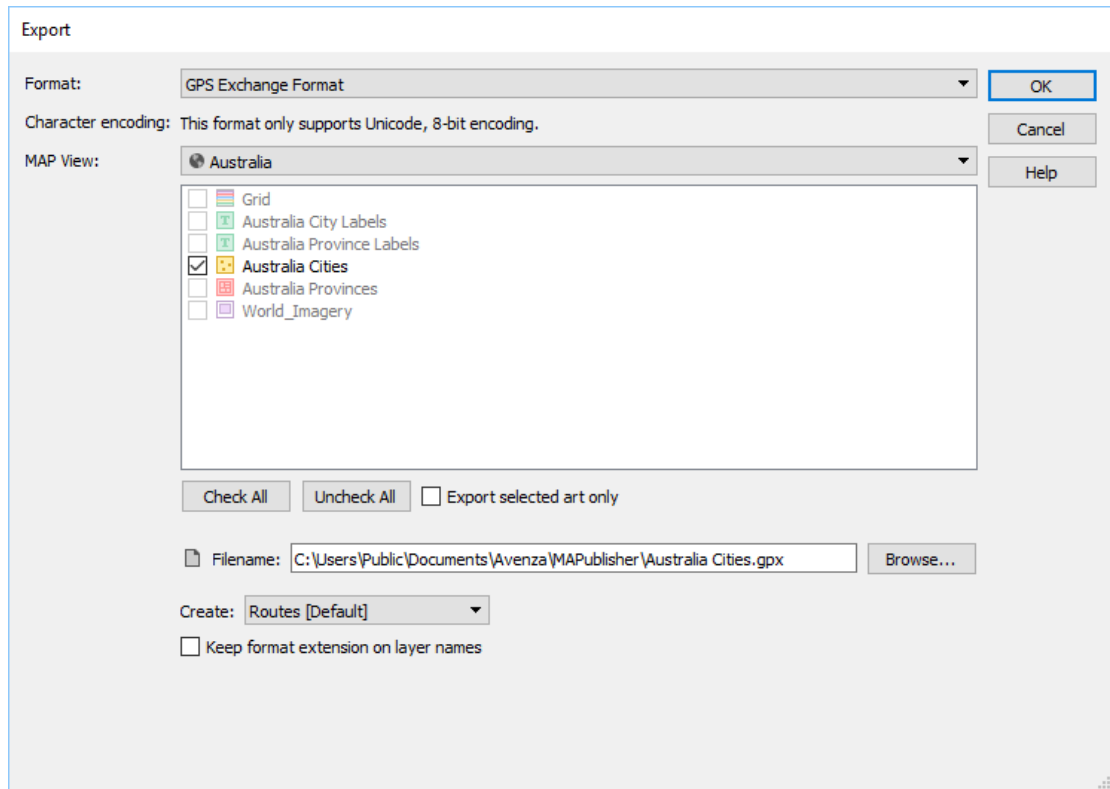
创建索引时包含页码的新功能。

在“制作索引”工具中，新的“包含页面编号”选项提供了在中间点拆分单个画板（水平或垂直）以制作包含页面（左侧或右侧，顶部或底部）的索引的功能。当地图分布在单个画板上时并且该画板将在最终输出中分割为两个页面（例如，在地图集中展开），该功能非常有用。跨越两个“页面”的文本和要素可以在索引中列出，如同时出现在两个页面上（即索引文本或要素的范围）。



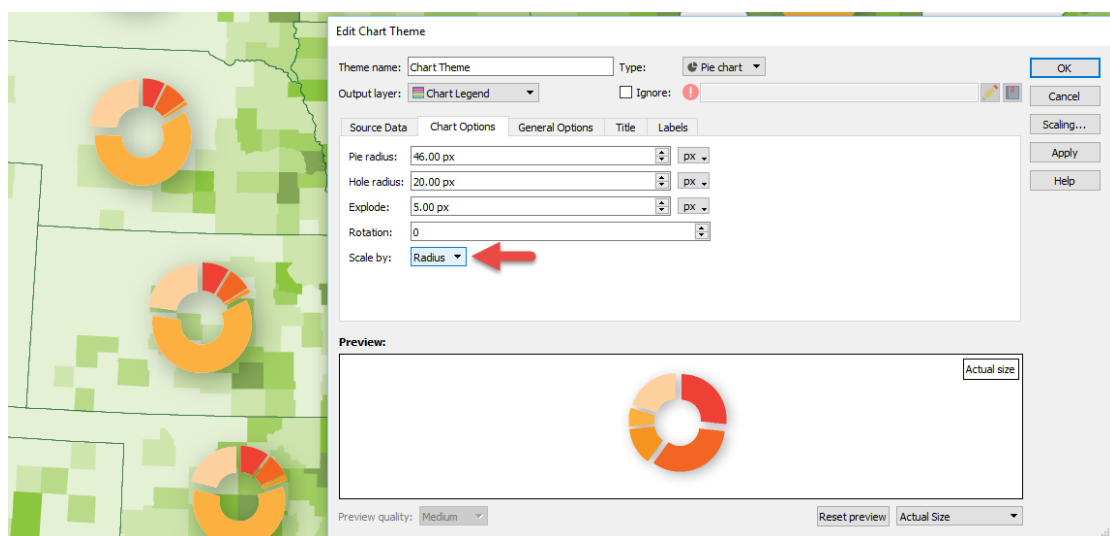
现在支持导出为 GPS 交换格式 (GPX)。

MAPublisher 长期支持 GPX 导入，现在支持 GPX 导出。这是一种包含轨迹，路线和点的格式，用于在 GPS 设备和地图绘制软件之间交换数据。它与 Avenza Maps 应用程序和许多其他第三方应用程序兼容。



按半径缩放图表的新功能。

除了现有的使用面积方法之外，您现在还可以按半径缩放 MAP 图表主题饼图。这提供了另一个级别的微调，同时调整图表以使比例缩放正确。请记住，饼图的具体缩放规则（固定大小还是根据属性进行比例缩放）请点击“编辑图表主题”对话框的缩放按钮（Scaling）。



MAPublisher 10.1 更新说明

- MAP 主题修改时自动更新现有的图例

- 从路径文本创建线条的新功能
- 创建索引时包含页码的新功能
- 现在支持导出为 GPS 交换格式 (GPX)
- 按半径缩放图表的新功能
- 许多用户界面和使用性增强。



ECarto
北京易凯图科技有限公司

地址: 北京市石景山路甲18号F座909

电话: 13581809091

邮箱: chen_chh@ecarto-bj.com